

राज्य मानचित्र सीरीज

अरुणाचल प्रदेश ARUNĀCHAL PRADESH



भारतीय सर्वेक्षण विभाग
मिशन एच प्रोविन्सिकल विभाग,
भारत सरकार
प्रथम संस्करण 2014.

SURVEY OF INDIA
Department of Science & Technology,
Government of India.
मूल्य : ₹ 55/-

अरुणाचल प्रदेश
अरुणाचल प्रदेश भारत के पूर्व में स्थित राज्य है, जैसा कि इसके नाम से विदित है (अरुण = उषाकाल, अचल = भूमि) जहाँ देश में सर्वप्रथम सूर्य उदय होता है। इसके उत्तर में चीन, पूर्व में म्यानमार एवं पश्चिम में भूटान की सीमाएँ हैं। अरुणाचल प्रदेश का क्षेत्रफल 83743 वर्ग किलोमीटर है जहाँ की जनसंख्या भारत के अन्य राज्यों की तुलना में अधिक फीली हुई है। इस क्षेत्रको स्वतंत्र राजनीतिक स्थिति 20 जनवरी, 1972 को मिली जब इसे अरुणाचल प्रदेश के नाम से केंद्र शासित क्षेत्र घोषित किया गया। अरुणाचल प्रदेश राज्य विधेयक संसद द्वारा 1986 में पारित किया गया था और 20 फरवरी, 1987 को अरुणाचल प्रदेश भारत गणराज्य का 24वाँ राज्य बना। अरुणाचल प्रदेश अगार हरे जंगल, गहरी नदियों की घाटीयों एवं खूबसूरत ऊँची समतल की भूमि है। यहाँ की भूमि मुख्यतः पर्वतीय है जिसकी सीमा में हिमालय की श्रृंखला है जो कि उत्तर-दक्षिण तक फैली है। यह राज्य को पाँच पठारी नदीयों में बाँटती है : कामेंग, सुबनसिरि, तिअंग, लोहित एवं तिवाप। ये सभी नदीयों हिमालय की हिम एवं असंख्य छोटी बड़ी नदीयों से पोषित हैं। यहाँ का मौसम एवं वातावरण देश के जेप भागों से काफी भिन्न है। निचले भाग एवं पठारें मुख्यतः पूर्वी भागों में जो कि दलदलीय घने वनों से घिरे हैं, मौसम काफी गर्म एवं आर्द्रता लिए हुए है जबकि ऊँचे स्थानों में चमक सीमा में ठंड पड़ती है।

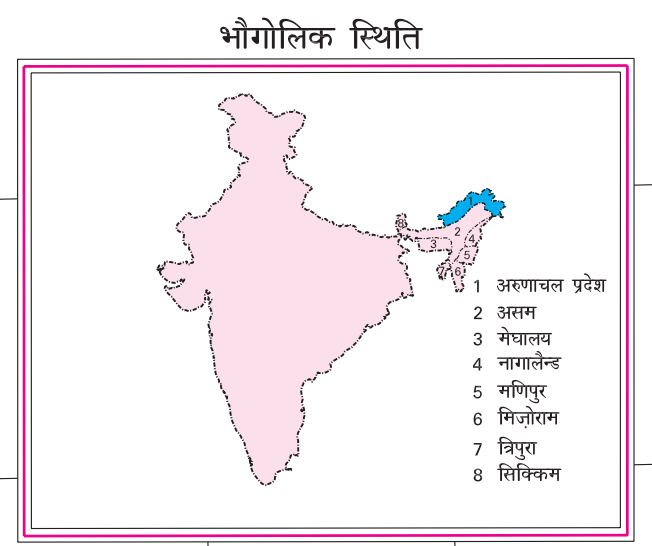
संदर्भ

सड़कें : राष्ट्रीय राजमार्ग, अन्य.
नदीयें : मुख्य, शाखा, जलाशय.
सीमाएँ : अन्तर्राष्ट्रीय, राज्य, जिला, वन.
मुख्यालय : राज्य, जिला.
मुख्य शहर, बड़े गाँव, छोटे गाँव, दर्रा
मुख्यालय नाम : राज्य, जिला, अन्य.
मंदिर (गोम्पा), मकबरा.

पंजी सं 662 प. नु. प. सं 15 - 1017.

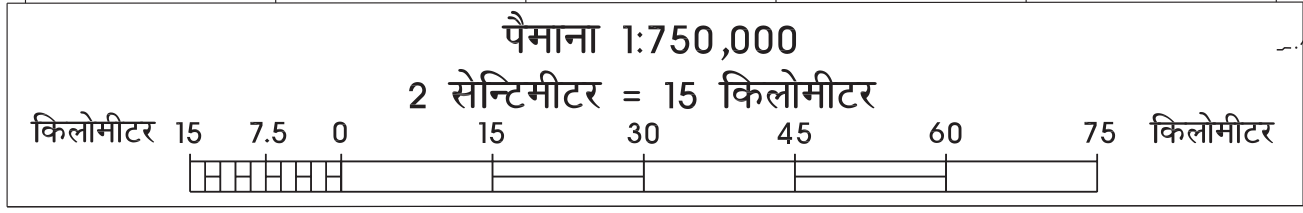
© भारत सरकार का प्रतिलिपिपाठक, 2014.
भारतीय सर्वेक्षण विभाग के प्रतिलिपि मुद्रण चर्च में मुद्रित.

इस मानचित्र की संदर्भ माप :- 1:750,000
अरुणाचल प्रदेश राज्य का मानचित्र प्रथम संस्करण INDIA

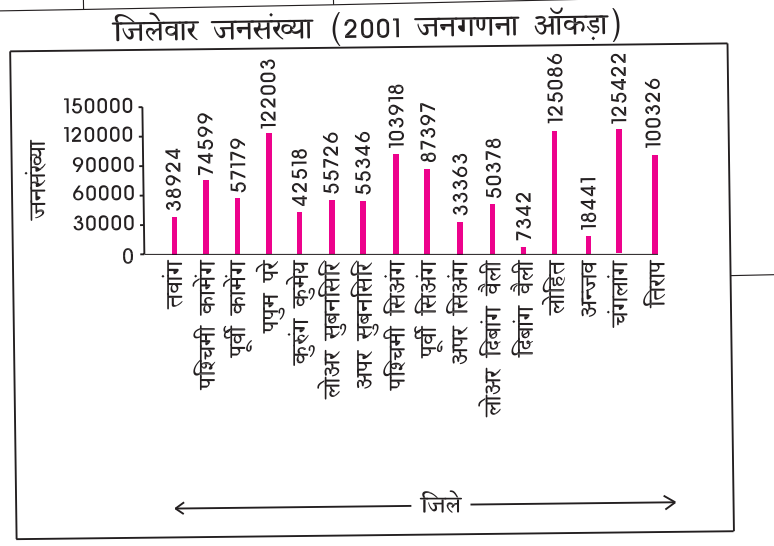


ईटानगर से दूरी (किलोमीटर में)

गुवाहाटि	शिलंग	अगरतला	आईज़ल	इम्फाल	कोहिमा
381	481	980	901	495	350



भारत के महासर्वेक्षक, डॉ. स्वर्ण सुब्बा राव, के निदेशन में प्रकाशित,
भारतीय सर्वेक्षण विभाग, हाथीबड़कला एस्टेट, डाक बाक्स सं. 37, देहरादून-248001 (उत्तराखण्ड)
विज्ञान एवं प्रौद्योगिकी विभाग, भारत सरकार.
2014.



टिप्पणियाँ :-
इस मानचित्र में दिखाए गए असम और अरुणाचल प्रदेश राज्यों के बीच की सीमा रेखा पूर्वोत्तर क्षेत्र (पुनर्गठन) अधिनियम, 1971 के तहत है, परन्तु इसका स्थापन अभी बाकी है।